



## இந்திய அரசு

இந்திய வானிலை ஆய்வுத் துறை  
மண்டல வானிலை ஆய்வுமையம்  
6, கல்லூரிசாலை,  
சென்னை - 600006  
தொலைபேசி: 044- 28271951



## GOVERNMENT OF INDIA

INDIA METEOROLOGICAL DEPARTMENT  
Regional Meteorological Centre  
No. 6, College Road,  
Chennai-600006  
Phone: 044- 28271951

நாள்: 20-11-2024

நேரம் : 12:50 மணி

### தமிழகம், புதுவை மற்றும் காரைக்கால் பகுதிகளுக்கான தினசரி வானிலை அறிக்கை

கடந்த 24 மணி நேரத்திற்கான வானிலை தொகுப்பு:

**தென் தமிழகத்தில் வடகிழக்கு பருவ மழை மிகத்தீவிரமாக உள்ளது.**

தென் தமிழகத்தில் பெரும்பாலான இடங்களிலும், வட தமிழகத்தில் ஒரிரு இடங்களிலும் மற்றும் காரைக்கால் பகுதிகளிலும் மழை பெய்துள்ளது. புதுவையில் வறண்ட வானிலை நிலவியது.

கடந்த 24 மணி நேரத்தில் பதிவான மழை அளவு (சென்டிமீட்டரில்):

நாலுமுக்கு (திருநெல்வேலி) 17,

ஊத்து (திருநெல்வேலி) 15, கோடியக்கரை (மயிலாடுதுறை) தலா 15,

காக்காச்சி (திருநெல்வேலி) 14,

திருப்பூண்டி (நாகப்பட்டினம்) 13,

திருக்குவளை (நாகப்பட்டினம்) 11,

வேதாரண்யம் (நாகப்பட்டினம்), மாஞ்சோலை (திருநெல்வேலி), ராமநாதபுரம் (ராமநாதபுரம்) தலா 10,

தலைஞாயிறு (நாகப்பட்டினம்) 9,

வேளாங்கண்ணி (நாகப்பட்டினம்), பரமக்குடி (ராமநாதபுரம்) தலா 8,

வாலிநோக்கம் (ராமநாதபுரம்) 7,

தீர்த்தாண்டதானம் (ராமநாதபுரம்), தூத்துக்குடி ரயில் நிலையம் ARG (தூத்துக்குடி), நாங்குனேரி (திருநெல்வேலி), களக்காடு (திருநெல்வேலி), தூத்துக்குடி (தூத்துக்குடி) தலா 6,

கன்னடயன் அணைக்கட்டு (திருநெல்வேலி), கடலாடி (ராமநாதபுரம்), மைலாடி (கன்னியாகுமரி), காரைக்கால் (காரைக்கால்), திருத்துறைப்பூண்டி (திருவாரூர்), தூத்துக்குடி விமான நிலையம் ARG (தூத்துக்குடி), சேரன்மகாதேவி (திருநெல்வேலி), வட்டானம் (ராமநாதபுரம்), காரைக்கால் AWS (காரைக்கால்), மணிமுத்தாறு (திருநெல்வேலி), திருச்செந்தூர் (தூத்துக்குடி), காயல்பட்டினம் (தூத்துக்குடி) தலா 5,

சாத்தான்குளம் ARG (தூத்துக்குடி), தங்கச்சிமடம் (ராமநாதபுரம்), மண்டபம் (ராமநாதபுரம்), முதுகுளத்தூர் (ராமநாதபுரம்), மூலைக்கரைப்பட்டி (திருநெல்வேலி), வைப்பாறு (தூத்துக்குடி), குலசேகரப்பட்டினம் (தூத்துக்குடி), கொட்டாரம் (கன்னியாகுமரி), திருநெல்வேலி AWS (திருநெல்வேலி), அடையாமடை (கன்னியாகுமரி), ராமேஸ்வரம் (ராமநாதபுரம்), அம்பாசமுத்திரம் (திருநெல்வேலி), மாம்பழத்துறையாறு (கன்னியாகுமரி), பாபநாசம் (திருநெல்வேலி), சேர்வலாறு அணை (திருநெல்வேலி), அணைகெடங்கு (கன்னியாகுமரி), கன்னியாகுமரி (கன்னியாகுமரி), சுருளக்கோடு (கன்னியாகுமரி), திருப்பதிசாரம் AWS (கன்னியாகுமரி) தலா 4,

நாகர்கோயில் (கன்னியாகுமரி), கோழிப்போர்விளை (கன்னியாகுமரி), குருந்தன்கோடு (கன்னியாகுமரி), தொண்டி (ராமநாதபுரம்), ராதாபுரம் ARG (திருநெல்வேலி), பாம்பன் (ராமநாதபுரம்), ராதாபுரம் (திருநெல்வேலி), சாத்தான்குளம் (தூத்துக்குடி), திருவாரூர் AWS (திருவாரூர்), ஆர்.எஸ்.மங்கலம் (ராமநாதபுரம்), பாளையம்கோட்டை (திருநெல்வேலி), முத்துப்பேட்டை (திருவாரூர்), திருவாடானை (ராமநாதபுரம்), விளாத்திகுளம் (தூத்துக்குடி), சூரங்குடி (தூத்துக்குடி), ஓட்டப்பிடாரம் (தூத்துக்குடி), பள்ளமோர்குளம் (ராமநாதபுரம்), செங்கோட்டை (தென்காசி), கடம்பூர் (தூத்துக்குடி), பேச்சிப்பாறை AWS (கன்னியாகுமரி),

தக்கலை (கன்னியாகுமரி), சிற்றாறு-I (கன்னியாகுமரி), பழைய தாலுகா அலுவலகம் ஸ்ரீவைகுண்டம் (தூத்துக்குடி), கமுதி (ராமநாதபுரம்), நாகப்பட்டினம் (நாகப்பட்டினம்), பேச்சிப்பாறை (கன்னியாகுமரி), நெய்யூர் AWS (கன்னியாகுமரி) தலா 3,

மிமிசல் (புதுக்கோட்டை), மணமேல்குடி (புதுக்கோட்டை), பாலமோர் (கன்னியாகுமரி), அதிராமப்பட்டினம் (தஞ்சாவூர்), பட்டுக்கோட்டை (தஞ்சாவூர்), பெருஞ்சாணி அணை (கன்னியாகுமரி), பூதப்பாண்டி (கன்னியாகுமரி), வேதாரண்யம் AWS (நாகப்பட்டினம்), ஆயிங்குடி (புதுக்கோட்டை), முள்ளங்கினாவிளை (கன்னியாகுமரி), நாகுடி (புதுக்கோட்டை), முக்கடல் அணை (கன்னியாகுமரி), புத்தன் அணை (கன்னியாகுமரி), கொடுமுடியாறு அணை (திருநெல்வேலி), மதுக்கூர் (தஞ்சாவூர்), திருநெல்வேலி (திருநெல்வேலி), குண்டாறு அணை (தென்காசி), கமுதி ARG (ராமநாதபுரம்), திற்பரப்பு (கன்னியாகுமரி), ஆரல்வாய்மொழி (கன்னியாகுமரி), ஆவுடையார்கோயில் (புதுக்கோட்டை), மானாமதுரை (சிவகங்கை), அருப்புக்கோட்டை KVK AWS (விருதுநகர்), நம்பியாறு அணை (திருநெல்வேலி), திருவாரூர் (திருவாரூர்), பேராஜரணி (தஞ்சாவூர்), பயணியர் விடுதி சிவகங்கை (சிவகங்கை) தலா 2,

இளையாங்குடி (சிவகங்கை), கயத்தார் (தூத்துக்குடி), இரணியல் (கன்னியாகுமரி), தேவகோட்டை (சிவகங்கை), கோவிலங்குளம் (விருதுநகர்), எட்டயபுரம் (தூத்துக்குடி), கோவில்பட்டி (தூத்துக்குடி), சிவலோகம்(சிற்றாறு-II) (கன்னியாகுமரி), வேதநாதம் (தூத்துக்குடி), அறந்தாங்கி (புதுக்கோட்டை), திருப்புவனம் (சிவகங்கை), சிவகங்கை (சிவகங்கை), ராமநதி அணைப் பகுதி (தென்காசி), களியல் (கன்னியாகுமரி), ஆயிக்குடி (தென்காசி), தென்காசி AWS (தென்காசி), தென்காசி (தென்காசி), சிவகாசி (விருதுநகர்), அருப்புக்கோட்டை (விருதுநகர்), ஓரத்தநாடு (தஞ்சாவூர்), திருச்சுழி (விருதுநகர்), சங்கரன்கோயில் (தென்காசி), கருப்பாநதி அணை (தென்காசி), கன்னிமார் (கன்னியாகுமரி), குழித்துறை (கன்னியாகுமரி), சாத்தூர் (விருதுநகர்) தலா 1.

**கடந்த 24 மணி நேரத்தில் பதிவான வெப்பநிலை (சமவெளிப்பகுதிகள்):**

**அதிகபட்ச வெப்பநிலை:- ஈரோடு: 31.6° செல்சியஸ்**

**குறைந்தபட்ச வெப்பநிலை :- ஈரோடு: 16.0° செல்சியஸ்**

**அடுத்த ஏழு தினங்களுக்கான வானிலை முன்னறிவிப்பு மற்றும் எச்சரிக்கை:**

- குமரிக்கடல் மற்றும் அதனை ஒட்டிய பகுதிகளின் மேல் ஒரு வளிமண்டல கீழடுக்கு சுழற்சி நிலவுகிறது.
- கேரள கடலோரப்பகுதிகளை ஒட்டிய தென்கிழக்கு அரபிக்கடல் பகுதிகளின் மேல் ஒரு வளிமண்டல கீழடுக்கு சுழற்சி நிலவுகிறது.
- தெற்கு அந்தமான் மற்றும் அதனை ஒட்டிய பகுதிகளில் நாளை (21-11-2024) ஒரு வளிமண்டல மேலடுக்கு சுழற்சி உருவாகக்கூடும். இதன் காரணமாக, 23-ஆம் தேதி வாக்கில் தென்கிழக்கு வங்கக்கடல் பகுதிகளில் ஒரு காற்றழுத்த தாழ்வு பகுதி உருவாகக்கூடும். இது மேற்கு-வடமேற்கு திசையில் நகர்ந்து, அதற்கடுத்த இரு தினங்களில் தென்மேற்கு வங்கக்கடல் பகுதிகளில் காற்றழுத்த தாழ்வு மண்டலமாக வலுப்பெறக்கூடும்.

**20-11-2024:** தென் தமிழகத்தில் ஒருசில இடங்களிலும், வட தமிழகத்தில் ஓரிரு இடங்களிலும், புதுவை மற்றும் காரைக்கால் பகுதிகளிலும், இடி, மின்னலுடன் கூடிய லேசானது முதல் மிதமான மழை பெய்யக்கூடும்.

திருவாரூர், நாகப்பட்டினம், திருநெல்வேலி, கன்னியாகுமரி மாவட்டங்கள் மற்றும் காரைக்கால் பகுதிகளில் கன முதல் மிக கன மழையும், மயிலாடுதுறை, தஞ்சாவூர், புதுக்கோட்டை, சிவகங்கை, ராமநாதபுரம், தூத்துக்குடி, விருதுநகர், தென்காசி மாவட்டங்களில் ஓரிரு இடங்களில் கனமழையும் பெய்ய வாய்ப்புள்ளது.

**21-11-2024:** தமிழகத்தில் ஓரிரு இடங்களிலும், புதுவை மற்றும் காரைக்கால் பகுதிகளிலும், இடி, மின்னலுடன் கூடிய லேசானது முதல் மிதமான மழை பெய்யக்கூடும்.

**22-11-2024:** தமிழகத்தில் ஓரிரு இடங்களிலும், புதுவை மற்றும் காரைக்கால் பகுதிகளிலும், லேசானது முதல் மிதமான மழை பெய்யக்கூடும்.

**23-11-2024 மற்றும் 24-11-2024:** தென் தமிழகத்தில் ஒருசில இடங்களிலும், வட தமிழகத்தில் ஒரேரு இடங்களிலும், புதுவை மற்றும் காரைக்கால் பகுதிகளிலும், லேசானது முதல் மிதமான மழை பெய்யக்கூடும்.

**25-11-2024:** கடலோர தமிழகத்தில் அநேக இடங்களிலும், உள் தமிழகத்தில் ஒருசில இடங்களிலும், புதுவை மற்றும் காரைக்கால் பகுதிகளிலும், லேசானது முதல் மிதமான மழை பெய்யக்கூடும்.

கடலூர், மயிலாடுதுறை, நாகப்பட்டினம், திருவாரூர், தஞ்சாவூர், புதுக்கோட்டை, ராமநாதபுரம் மாவட்டங்கள் மற்றும் காரைக்கால் பகுதிகளில் ஒரேரு இடங்களில் கனமழையும் பெய்ய வாய்ப்புள்ளது.

**26-11-2024:** தமிழகத்தில் அநேக இடங்களிலும், புதுவை மற்றும் காரைக்கால் பகுதிகளிலும், லேசானது முதல் மிதமான மழை பெய்யக்கூடும்.

மயிலாடுதுறை, திருவாரூர், தஞ்சாவூர், நாகப்பட்டினம், புதுக்கோட்டை மாவட்டங்கள், காரைக்கால் பகுதிகளில் கன முதல் மிக கன மழையும், செங்கல்பட்டு, விழுப்புரம், கடலூர், பெரம்பலூர், அரியலூர், திருச்சிராப்பள்ளி, சிவகங்கை, ராமநாதபுரம், தூத்துக்குடி, திருநெல்வேலி, கன்னியாகுமரி மாவட்டங்கள் மற்றும் புதுவையில் ஒரேரு இடங்களில் கனமழையும் பெய்ய வாய்ப்புள்ளது.

**சென்னை மற்றும் புறநகர் பகுதிகளுக்கான வானிலை முன்னறிவிப்பு:**

அடுத்த 24 மணி நேரத்திற்கு வானம் ஓரளவு மேகமூட்டத்துடன் காணப்படும். நகரின் ஒருசில பகுதிகளில் லேசான மழை பெய்ய வாய்ப்புள்ளது. அதிகாலை வேளையில் பனி மூட்டம் காணப்படும். அதிகபட்ச வெப்பநிலை **30-31°** செல்சியஸை ஒட்டியும், குறைந்தபட்ச வெப்பநிலை **25°** செல்சியஸை ஒட்டியும் இருக்கக்கூடும்.

அடுத்த 48 மணி நேரத்திற்கு வானம் ஓரளவு மேகமூட்டத்துடன் காணப்படும். நகரின் ஒருசில பகுதிகளில் அதிகாலை வேளையில் பனி மூட்டம் காணப்படும். அதிகபட்ச வெப்பநிலை **31-32°** செல்சியஸை ஒட்டியும், குறைந்தபட்ச வெப்பநிலை **25-26°** செல்சியஸை ஒட்டியும் இருக்கக்கூடும்.

**மீனவர்களுக்கான எச்சரிக்கை:**

**தமிழக கடலோரப்பகுதிகள்:**

**20-11-2024:** மன்னார் வளைகுடா மற்றும் அதனை ஒட்டிய தென்தமிழக கடலோரப்பகுதிகள், குமரிக்கடல் பகுதிகளில் சூறாவளிக்காற்று மணிக்கு 35 முதல் 45 கிலோ மீட்டர் வேகத்திலும் இடையிடையே 55 கிலோ மீட்டர் வேகத்திலும் வீசக்கூடும்.

**21-11-2024 முதல் 24-11-2024 வரை :** எச்சரிக்கை ஏதுமில்லை.

**வங்கக்கடல் பகுதிகள்:**

**20-11-2024:** எச்சரிக்கை ஏதுமில்லை.

**21-11-2024:** தென்கிழக்கு வங்கக்கடலின் தெற்கு பகுதிகள் மற்றும் அதனை ஒட்டிய தெற்கு அந்தமான் கடல் பகுதிகளில் சூறாவளிக்காற்று மணிக்கு 35 முதல் 45 கிலோ மீட்டர் வேகத்திலும் இடையிடையே 55 கிலோ மீட்டர் வேகத்திலும் வீசக்கூடும்.

**22-11-2024:** தென்கிழக்கு வங்கக்கடலின் தெற்கு பகுதிகள் மற்றும் அந்தமான் கடல் பகுதிகளில் சூறாவளிக்காற்று மணிக்கு 35 முதல் 45 கிலோ மீட்டர் வேகத்திலும் இடையிடையே 55 கிலோ மீட்டர் வேகத்திலும் வீசக்கூடும்.

**23-11-2024:** தெற்கு வங்கக்கடலின் மத்திய பகுதிகள் மற்றும் அந்தமான் கடல் பகுதிகளில் சூறாவளிக்காற்று மணிக்கு 35 முதல் 45 கிலோ மீட்டர் வேகத்திலும் இடையிடையே 55 கிலோ மீட்டர் வேகத்திலும் வீசக்கூடும்.

**24-11-2024:** தென்மேற்கு மற்றும் அதனை ஒட்டிய தென்கிழக்கு வங்கக்கடல் பகுதிகளில் சூறாவளிக்காற்று மணிக்கு 45 முதல் 55 கிலோ மீட்டர் வேகத்திலும் இடையிடையே 65 கிலோ மீட்டர் வேகத்திலும், அந்தமான் கடல் பகுதிகளில் மணிக்கு 35 முதல் 45 கிலோ மீட்டர் வேகத்திலும் இடையிடையே 55 கிலோ மீட்டர் வேகத்திலும் வீசக்கூடும்.

**அரபிக்கடல் பகுதிகள்:**

**20-11-2024 மற்றும் 21-11-2024:** தெற்கு கேரளா மற்றும் லட்சத்தீவு பகுதிகளில் சூறாவளிக் காற்று மணிக்கு 35 முதல் 45 கிலோ மீட்டர் வேகத்திலும் இடையிடையே 55 கிலோ மீட்டர் வேகத்திலும் வீசக்கூடும்.

**22-11-2024 முதல் 24-11-2024 வரை:** எச்சரிக்கை ஏதுமில்லை.

மேற்குறிப்பிட்ட நாட்களில் மீனவர்கள் இப்பகுதிகளுக்கு செல்ல வேண்டாமென்று அறிவுறுத்தப்படுகிறார்கள்.

மேலும் விவரங்களுக்கு: [mausam.imd.gov.in/chennai](http://mausam.imd.gov.in/chennai) இணையதளத்தை காணவும்.

பா. செந்தாமரை கண்ணன்  
இயக்குனர்  
தென் மண்டல தலைவருக்காக  
மண்டல வானிலை ஆய்வு மையம், சென்னை

01-10-2024 முதல் 20-11-2024 வரை பெய்த மழை அளவு

	பதிவான மழை (மி.மீ)	இயல்பு மழை (மி.மீ)	இயல்பிலிருந்து விலகல் (%)
அரியலூர்	265.1	297.0	-11
செங்கல்பட்டு	332.2	451.0	-26
சென்னை	550.7	547.3	1
கோயம்புத்தூர்	432.5	265.1	63
கடலூர்	346.9	421.8	-18
தர்மபுரி	259.3	249.0	4
திண்டுக்கல்	414.2	328.3	26
ஈரோடு	263.7	241.4	9
கள்ளக்குறிச்சி	227.4	287.9	-21
காஞ்சிபுரம்	238.1	380.0	-37
கன்னியாகுமரி	497.8	416.6	19
காரைக்கால்	679.0	591.9	15
கரூர்	242.8	222.6	9
கிருஷ்ணகிரி	300.9	228.3	32
மதுரை	385.7	283.2	36
மயிலாடுதுறை	453.0	509.2	-11
நாகப்பட்டினம்	579.4	527.2	10
நாமக்கல்	251.5	210.2	20
நீலகிரி	380.1	384.1	-1
பெரம்பலூர்	233.5	292.0	-20
புதுச்சேரி	425.5	504.6	-16
புதுக்கோட்டை	331.2	239.2	38
ராமநாதபுரம்	352.3	332.7	6
ராணிப்பேட்டை	229.0	268.3	-15
சேலம்	289.0	254.2	14
சிவகங்கை	402.8	294.3	37
தென்காசி	203.9	333.9	-39
தஞ்சாவூர்	376.8	335.5	12
தேனி	278.1	279.0	0
திருநெல்வேலி	379.3	326.5	16
திருப்பத்தூர்	303.9	199.5	52
திருப்பூர்	334.1	235.6	42
திருவள்ளூர்	381.1	418.1	-9
திருவண்ணாமலை	266.3	303.4	-12
திருவாரூர்	423.6	404.1	5
தூத்துக்குடி	163.4	297.7	-45
திருச்சிராப்பள்ளி	299.2	248.3	20
வேலூர்	267.6	258.4	4
விழுப்புரம்	264.5	335.9	-21
விருதுநகர்	216.1	292.5	-26
தமிழ்நாடு மற்றும் புதுவை	315.7	302.1	5



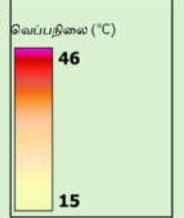
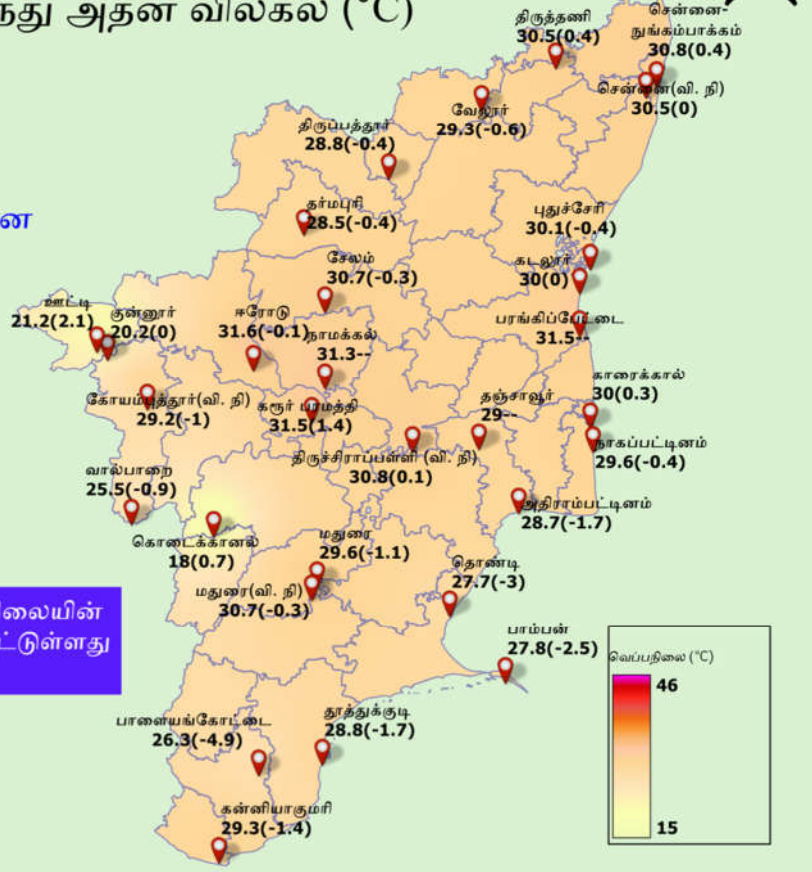


20/11/2024 காலை 8.30 மணியுடன் முடிவடைந்த 24 மணி நேரத்தில் பதிவான அதிகபட்ச வெப்பநிலை ( °C) மற்றும் இயல்பிலிருந்து அதன் விலகல் (°C)

இந்திய வானிலைத் துறை  
மண்டல வானிலை நிலையம், சென்னை  
தேதி: 20/11/2024

அதிகபட்ச வெப்பநிலை : 31.6° C  
இடம் : ஈரோடு

குறிப்பு: இயல்பிலிருந்து அதிகபட்ச வெப்ப நிலையின் விலகல் அடைப்புக் குறியில் கொடுக்கப்பட்டுள்ளது  
வி.நி : விமான நிலையம்

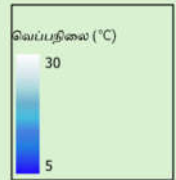
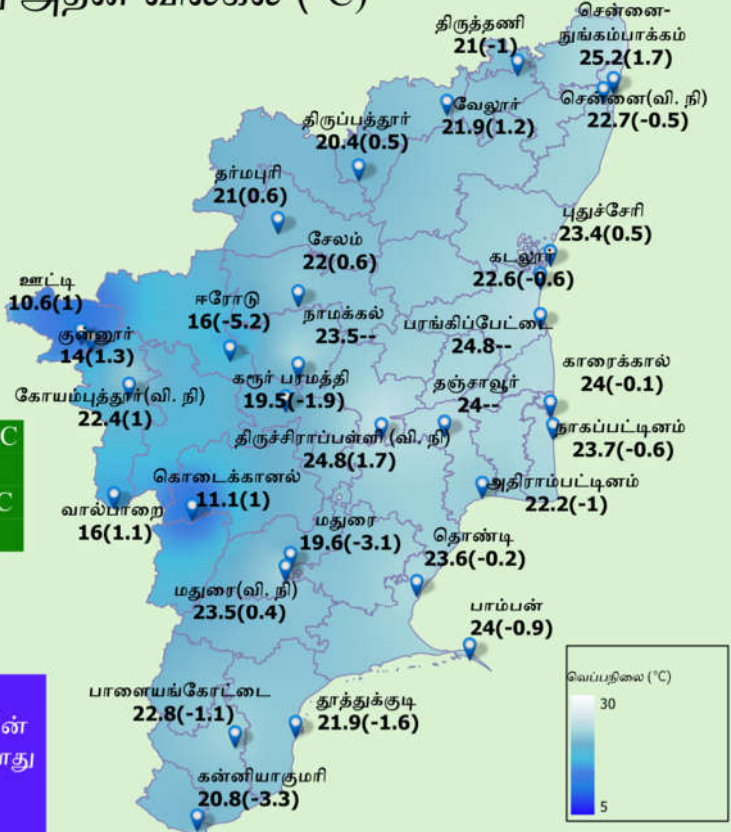


20/11/2024 காலை 8.30 மணியுடன் முடிவடைந்த 24 மணி நேரத்தில் பதிவான குறைந்தபட்ச வெப்பநிலை ( °C) மற்றும் இயல்பிலிருந்து அதன் விலகல் (°C)

இந்திய வானிலைத் துறை  
மண்டல வானிலை நிலையம், சென்னை  
தேதி : 20/11/2024

குறைந்தபட்ச வெப்பநிலை (சமவெளி பகுதிகளில்) : 16° C  
இடம் : ஈரோடு  
குறைந்தபட்ச வெப்பநிலை (மலை பகுதிகளில்) : 10.6° C  
இடம் : ஊட்டி

குறிப்பு: இயல்பிலிருந்து குறைந்தபட்ச வெப்ப நிலையின் விலகல் அடைப்புக் குறியில் கொடுக்கப்பட்டுள்ளது  
வி.நி : விமான நிலையம்



# நாள்-1

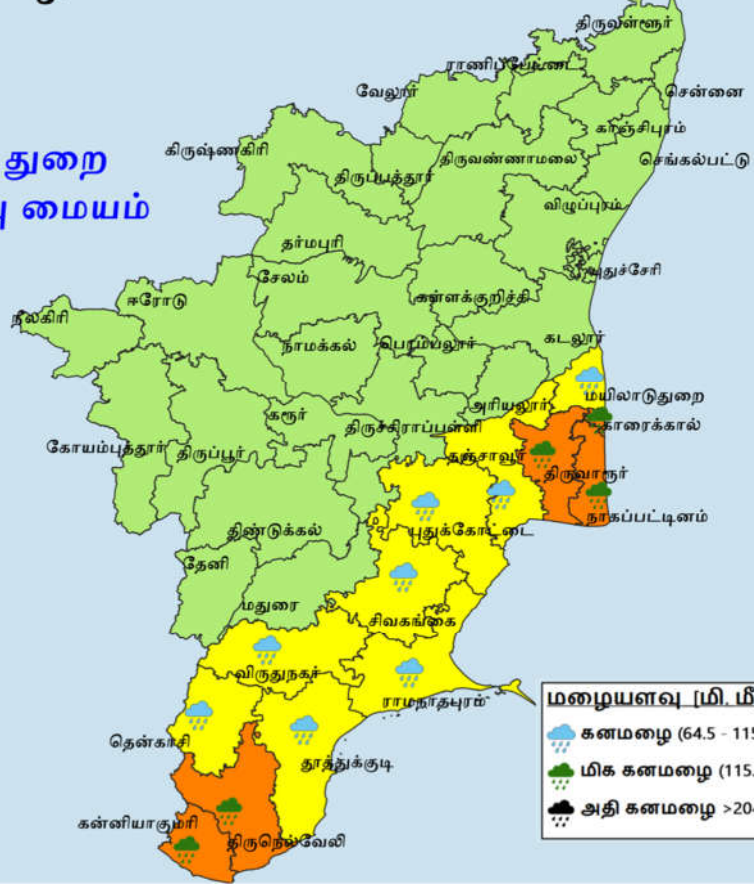


தமிழகம், புதுவை மற்றும் காரைக்கால் பகுதிகளுக்கான  
கனமழை எச்சரிக்கை : 20/11/2024



இந்திய வானிலை ஆய்வு துறை  
மண்டல வானிலை ஆய்வு மையம்  
சென்னை

நாள் 1: 20/11/2024



Warnings	
Yellow	Watch (Be Updated)
Orange	Alert (Be Prepared)
Red	Warning (Take Action)
Green	No Warning (No Action)

மழையளவு [மி. மீ]	
Blue cloud with rain	கனமழை (64.5 - 115.5 மி. மீ)
Green cloud with rain	மிக கனமழை (115.6 - 204.4 மி. மீ)
Black cloud with rain	அதி கனமழை >204.4 மி. மீ







## வகைப்பாடு

வட தமிழக மாவட்டங்கள்	சென்னை, காஞ்சிபுரம், செங்கல்பட்டு, திருவள்ளூர், கடலூர், விழுப்புரம், கள்ளக்குறிச்சி, தஞ்சாவூர், திருவாரூர், நாகப்பட்டினம், மயிலாடுதுறை, புதுக்கோட்டை, வேலூர், திருப்பத்தூர், ராணிப்பேட்டை, திருவண்ணாமலை, கிருஷ்ணகிரி, சேலம், தர்மபுரி, நாமக்கல், நீலகிரி, திருப்பூர், கோயம்புத்தூர், ஈரோடு, கரூர், திருச்சிராப்பள்ளி, அரியலூர், பெரம்பலூர்
தென் தமிழக மாவட்டங்கள்	ராமநாதபுரம், திருநெல்வேலி, தென்காசி, தூத்துக்குடி, தேனி, கன்னியாகுமரி, சிவகங்கை, விருதுநகர், திண்டுக்கல், மதுரை
உள் தமிழக மாவட்டங்கள்	வேலூர், திருப்பத்தூர், ராணிப்பேட்டை, திருவண்ணாமலை, கிருஷ்ணகிரி, தர்மபுரி, சேலம், நாமக்கல், நீலகிரி, திருப்பூர், கோயம்புத்தூர், ஈரோடு, கரூர், திருச்சிராப்பள்ளி, அரியலூர், பெரம்பலூர், சிவகங்கை, விருதுநகர், தேனி, திண்டுக்கல், மதுரை, தென்காசி, கள்ளக்குறிச்சி
வடஉள் தமிழக மாவட்டங்கள்	வேலூர், திருப்பத்தூர், ராணிப்பேட்டை, காஞ்சிபுரம், திருவண்ணாமலை, கிருஷ்ணகிரி, தர்மபுரி, சேலம், நாமக்கல், நீலகிரி, திருப்பூர், கோயம்புத்தூர், ஈரோடு, கரூர், திருச்சிராப்பள்ளி, அரியலூர், பெரம்பலூர்.
தென்உள் தமிழக மாவட்டங்கள்	சிவகங்கை, விருதுநகர், தேனி, திண்டுக்கல், மதுரை, தென்காசி.
கடலோர தமிழக மாவட்டங்கள்	சென்னை, செங்கல்பட்டு, திருவள்ளூர், கடலூர், விழுப்புரம், தஞ்சாவூர், திருவாரூர், நாகப்பட்டினம், மயிலாடுதுறை, புதுக்கோட்டை, ராமநாதபுரம், திருநெல்வேலி, தூத்துக்குடி, கன்னியாகுமரி.
வட கடலோர தமிழக மாவட்டங்கள்	சென்னை, செங்கல்பட்டு, திருவள்ளூர், கடலூர், விழுப்புரம், தஞ்சாவூர், திருவாரூர், நாகப்பட்டினம், புதுக்கோட்டை, மயிலாடுதுறை.
தென் கடலோர தமிழக மாவட்டங்கள்	ராமநாதபுரம், திருநெல்வேலி, தூத்துக்குடி, கன்னியாகுமரி
டெல்டா மாவட்டங்கள்	தஞ்சாவூர், திருவாரூர், நாகப்பட்டினம், மயிலாடுதுறை, புதுக்கோட்டை
மேற்கு தொடர்ச்சி மலை மாவட்டங்கள்	நீலகிரி, கோயம்புத்தூர், தேனி, திண்டுக்கல், திருப்பூர், தென்காசி, விருதுநகர்

### மழைப்பொழிவின் பரவல்:

(விழுக்காடு) மழை பதிவான இடங்கள்	வகைப்பாடு
76-100	பெரும்பாலான
51-75	அநேக
26-50	ஒருசில
1-25	ஓரிரு
மழையில்லை	வறண்ட

### மழைப்பொழிவின் தீவிரம்: (செ.மீ.)

1 செ.மீ. வரை	லேசான மழை
2-6	மிதமான மழை
7-11	கனமழை
12-20	மிக கனமழை
≥ 21	அதி கனமழை