



இந்திய அரசு

இந்திய வானிலை ஆய்வுத் துறை
மண்டல வானிலை ஆய்வுமையம்
6, கல்லூரிசாலை,
சென்னை - 600006
தொலைபேசி: 044- 28271951



GOVERNMENT OF INDIA

INDIA METEOROLOGICAL DEPARTMENT
Regional Meteorological Centre
No. 6, College Road,
Chennai-600006
Phone: 044- 28271951

நாள்: 18 -09-2024

நேரம்: 13 :00 மணி

தமிழகம், புதுவை மற்றும் காரைக்கால் பகுதிகளுக்கான தினசரி வானிலை அறிக்கை

கடந்த 24 மணி நேரத்திற்கான வானிலை தொகுப்பு:

வடதமிழகத்தில் ஓரிரு இடங்களில் மழை பெய்துள்ளது. தென்தமிழகம், புதுவை மற்றும் காரைக்கால் பகுதிகளில் வறண்ட வானிலை நிலவியது.

கடந்த 24 மணி நேரத்தில் பதிவான மழை அளவு (சென்டிமீட்டரில்):

அவலாஞ்சி (நீலகிரி) 2, சீர்காழி (மயிலாடுதுறை) 1.

கடந்த 24 மணி நேரத்தில் பதிவான வெப்பநிலை (சமவெளிப்பகுதிகள்):

அதிகபட்ச வெப்பநிலை :- மதுரை விமான நிலையம்: 41.0° செல்சியஸ்
குறைந்தபட்ச வெப்பநிலை :- ஈரோடு: 18.6° செல்சியஸ்

அடுத்த ஏழு தினங்களுக்கான வானிலை முன்னறிவிப்பு மற்றும் எச்சரிக்கை:

மேற்கு திசை காற்றின் வேகமாறுபாடு காரணமாக,

18.09.2024 மற்றும் 19.09.2024: தமிழகத்தில் ஓரிரு இடங்களிலும், புதுவை மற்றும் காரைக்கால் பகுதிகளிலும் இடி, மின்னலுடன் கூடிய லேசானது முதல் மிதமான மழை பெய்யக்கூடும்.

20.09.2024 முதல் 24.09.2024 வரை: தமிழகத்தில் ஓரிரு இடங்களிலும், புதுவை மற்றும் காரைக்கால் பகுதிகளிலும் லேசானது முதல் மிதமான மழை பெய்யக்கூடும்.

தமிழகத்தில் அடுத்த 2 தினங்களுக்கு (18.09.2024 மற்றும் 19.09.2024) அதிகபட்ச வெப்பநிலை ஒருசில இடங்களில் 2°- 4° செல்சியஸ் இயல்பை விட அதிகமாக இருக்கக்கூடும். அதிக வெப்பநிலை மற்றும் அதிக ஈரப்பதம் இருக்கும் பொழுது ஓரிரு இடங்களில் அசௌகரியம் ஏற்படலாம்.

சென்னை மற்றும் புறநகர் பகுதிகளுக்கான வானிலை முன்னறிவிப்பு:

அடுத்த 24 மணி நேரத்திற்கு வானம் ஓரளவு மேகமூட்டத்துடன் காணப்படும். நகரின் ஒருசில பகுதிகளில் லேசான மழை பெய்ய வாய்ப்புள்ளது. அதிகபட்ச வெப்பநிலை 38-39° செல்சியஸை ஒட்டியும், குறைந்தபட்ச வெப்பநிலை 28-29° செல்சியஸை ஒட்டியும் இருக்கக்கூடும்.

அடுத்த 48 மணி நேரத்திற்கு வானம் ஓரளவு மேகமூட்டத்துடன் காணப்படும். அதிகபட்ச வெப்பநிலை 38-39° செல்சியஸை ஒட்டியும், குறைந்தபட்ச வெப்பநிலை 28-29° செல்சியஸை ஒட்டியும் இருக்கக்கூடும்.

மீனவர்களுக்கான எச்சரிக்கை:

தமிழக கடலோரப்பகுதிகள்:

18.09.2024 முதல் 22.09.2024 வரை: மன்னார் வளைகுடா, தென்மீழக கடலோரப்பகுதிகள் மற்றும் அதனை ஒட்டிய குமரிக்கடல் பகுதிகளில் சூறாவளிக்காற்று மணிக்கு 35 முதல் 45 கிலோ மீட்டர் வேகத்திலும் இடையிடையே 55 கிலோ மீட்டர் வேகத்திலும் வீசக்கூடும்.

வங்கக்கடல் பகுதிகள்:

18.09.2024 முதல் 22.09.2024 வரை: தெற்கு வங்கக்கடல் பகுதிகளில் சூறாவளிக்காற்று மணிக்கு 35 முதல் 45 கிலோ மீட்டர் வேகத்திலும் இடையிடையே 55 கிலோ மீட்டர் வேகத்திலும் வீசக்கூடும்.

அரபிக்கடல் பகுதிகள்:

18.09.2024: தென்மேற்கு அரபிக்கடலின் மேற்கு பகுதிகளில் சூறாவளிக்காற்று மணிக்கு 45 முதல் 55 கிலோ மீட்டர் வேகத்திலும் இடையிடையே 65 கிலோ மீட்டர் வேகத்திலும், மத்தியமேற்கு அரபிக்கடல் மற்றும் அதனை ஒட்டிய தென்மேற்கு அரபிக்கடல் பகுதிகளில் சூறாவளிக்காற்று மணிக்கு 35 முதல் 45 கிலோ மீட்டர் வேகத்திலும் இடையிடையே 65 கிலோ மீட்டர் வேகத்திலும் வீசக்கூடும்.

19.09.2024: தென்மேற்கு அரபிக்கடலின் மேற்கு பகுதிகள் மற்றும் அதனை ஒட்டிய மத்திய மேற்கு அரபிக்கடல் பகுதிகளில் சூறாவளிக்காற்று மணிக்கு 45 முதல் 55 கிலோ மீட்டர் வேகத்திலும் இடையிடையே 65 கிலோ மீட்டர் வேகத்திலும், மத்தியமேற்கு அரபிக்கடல் மற்றும் அதனை ஒட்டிய தென்மேற்கு அரபிக்கடல் பகுதிகளில் சூறாவளிக்காற்று மணிக்கு 35 முதல் 45 கிலோ மீட்டர் வேகத்திலும் இடையிடையே 65 கிலோ மீட்டர் வேகத்திலும் வீசக்கூடும்.

20.09.2024: தென்மேற்கு அரபிக்கடலின் மேற்கு பகுதிகளில் சூறாவளிக்காற்று மணிக்கு 45 முதல் 55 கிலோ மீட்டர் வேகத்திலும் இடையிடையே 65 கிலோ மீட்டர் வேகத்தில் வீசக்கூடும்.

21.09.2024 மற்றும் 22.09.2024: தென்மேற்கு அரபிக்கடலின் மேற்கு பகுதிகள் மற்றும் அதனை ஒட்டிய மத்தியமேற்கு அரபிக்கடல் பகுதிகளில் சூறாவளிக்காற்று மணிக்கு 45 முதல் 55 கிலோ மீட்டர் வேகத்திலும் இடையிடையே 65 கிலோ மீட்டர் வேகத்தில் வீசக்கூடும்.

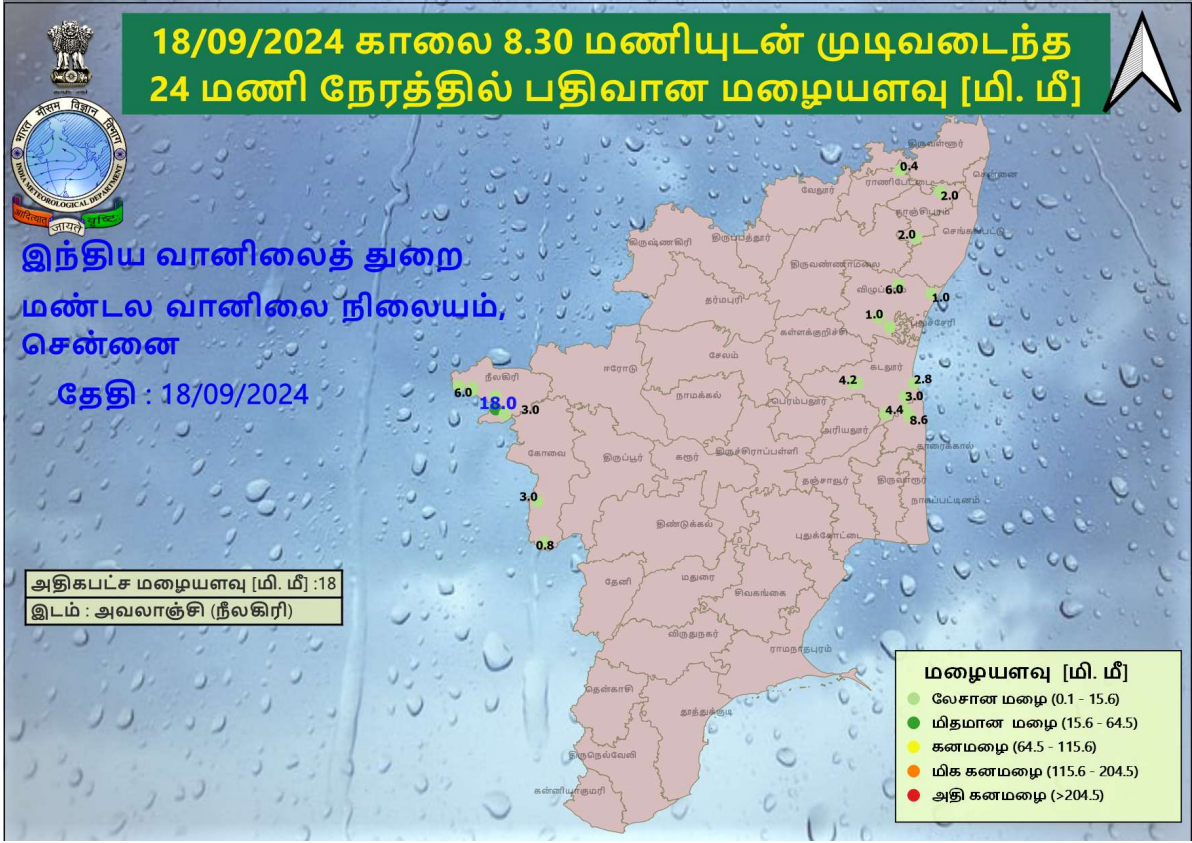
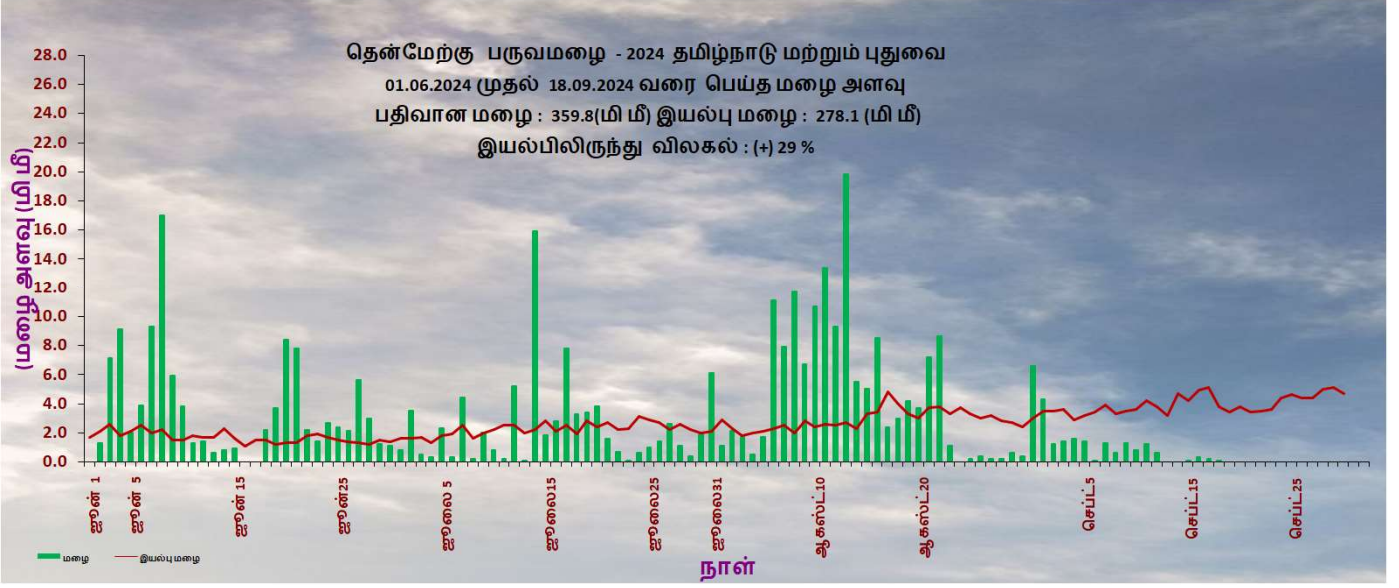
மேற்குறிப்பிட்ட நாட்களில் மீனவர்கள் இப்பகுதிகளுக்கு செல்ல வேண்டாமென்று அறிவுறுத்தப்படுகிறார்கள்.

மேலும் விவரங்களுக்கு: mausam.imd.gov.in/chennai இணையதளத்தை காணவும்.

பா. செந்தாமரை கண்ணன்
இயக்குனர்
தென் மண்டல தலைவருக்காக
மண்டல வானிலை ஆய்வு மையம், சென்னை

01.06.2024 முதல் 18 .09.2024 வரை பெய்த மழை அளவு

	பதிவான மழை (மி.மீ)	இயல்பு மழை (மி.மீ)	இயல்பிலிருந்து விலகல் (%)
அரியலூர்	228.5	270.0	-15
செங்கல்பட்டு	466.8	344.6	35
சென்னை	503.7	378.2	33
கோயம்புத்தூர்	939.8	637.3	47
கடலூர்	373.1	300.9	24
தர்மபுரி	333.2	313.0	6
திண்டுக்கல்	287.2	242.4	18
ஈரோடு	239.6	212.2	13
கள்ளக்குறிச்சி	293.4	342.9	-14
காஞ்சிபுரம்	584.5	405.7	44
கன்னியாகுமரி	483.2	440.4	10
காரைக்கால்	169.5	250.9	-32
கரூர்	199.4	157.9	26
கிருஷ்ணகிரி	369.5	291.4	27
மதுரை	293.5	245.8	19
மயிலாடுதுறை	199.0	258.6	-23
நாகப்பட்டினம்	122.3	206.4	-41
நாமக்கல்	266.1	277.0	-4
நீலகிரி	1217.4	775.0	57
பெரம்பலூர்	254.0	233.4	9
புதுச்சேரி	523.9	336.1	56
புதுக்கோட்டை	328.1	251.8	30
ராமநாதபுரம்	134.5	101.4	33
ராணிப்பேட்டை	602.8	383.8	57
சேலம்	426.6	342.2	25
சிவகங்கை	388.8	268.0	45
தென்காசி	227.4	146.6	55
தஞ்சாவூர்	234.8	254.4	-8
தேனி	350.1	192.3	82
திருநெல்வேலி	303.4	71.5	324
திருப்பத்தூர்	410.8	365.8	12
திருப்பூர்	183.8	117.1	57
திருவள்ளூர்	541.6	400.1	35
திருவண்ணாமலை	517.7	386.5	34
திருவாரூர்	209.3	246.3	-15
தூத்துக்குடி	50.4	50.2	0
திருச்சிராப்பள்ளி	209.9	226.1	-7
வேலூர்	478.8	369.3	30
விழுப்புரம்	503.5	346.3	45
விருதுநகர்	260.9	154.7	69
தமிழ்நாடு மற்றும் புதுவை	359.8	278.1	29





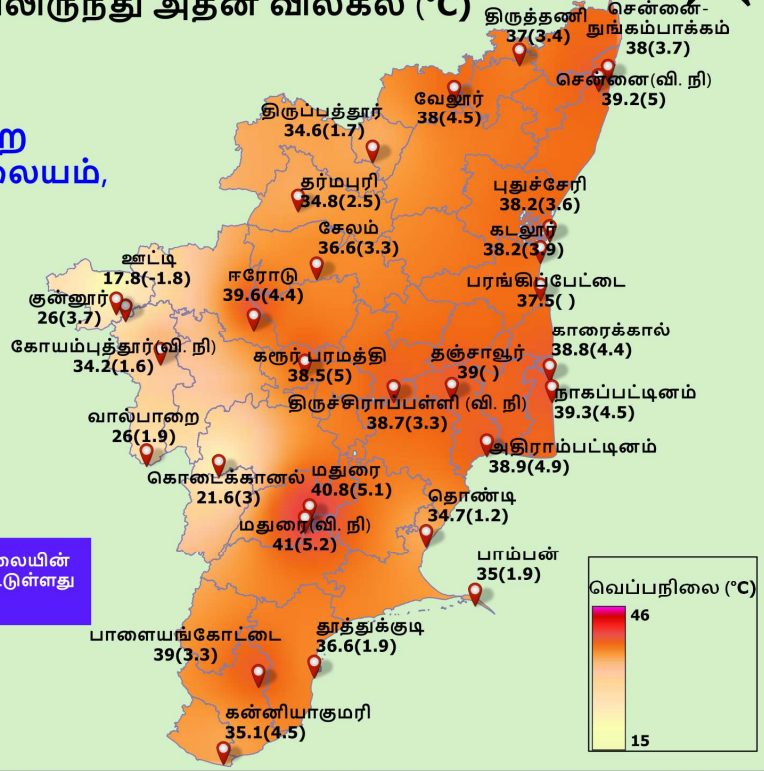
18/09/2024 காலை 8.30 மணியுடன் முடிவடைந்த 24 மணி நேரத்தில் பதிவான அதிகபட்ச வெப்பநிலை (°C) மற்றும் இயல்பிலிருந்து அதன் விலகல் (°C)

இந்திய வானிலைத் துறை
மண்டல வானிலை நிலையம்,
சென்னை

தேதி: 18/09/2024

அதிகபட்ச வெப்பநிலை : 41° C
இடம் : மதுரை(வி. நி)

குறிப்பு: இயல்பிலிருந்து அதிகபட்ச வெப்ப நிலையின் விலகல் அடைப்புக் குறியில் கொடுக்கப்பட்டுள்ளது வி.நி : விமான நிலையம்



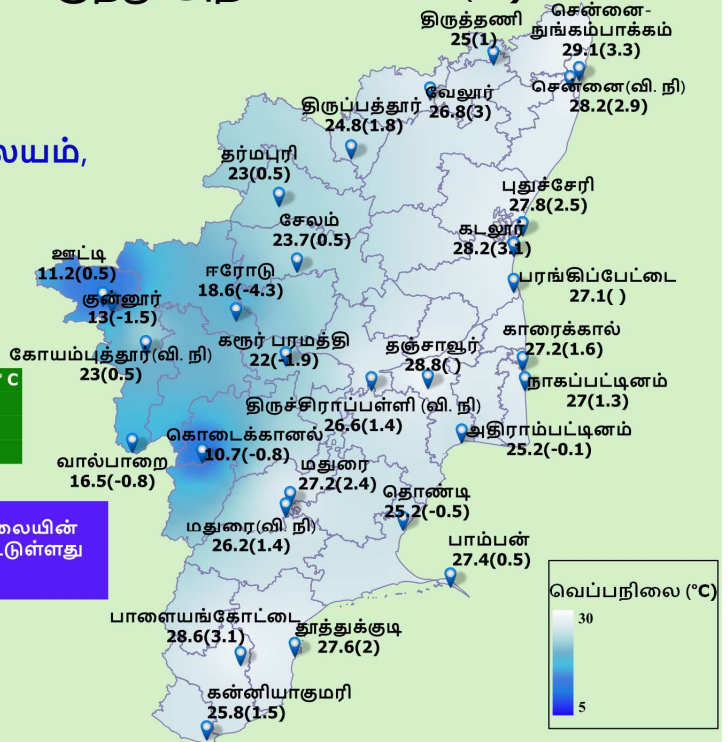
18/09/2024 காலை 8.30 மணியுடன் முடிவடைந்த 24 மணி நேரத்தில் பதிவான குறைந்தபட்ச வெப்பநிலை (°C) மற்றும் இயல்பிலிருந்து அதன் விலகல் (°C)

இந்திய வானிலைத் துறை
மண்டல வானிலை நிலையம்,
சென்னை

தேதி : 18/09/2024

குறைந்தபட்ச வெப்பநிலை (சமவெளி பகுதிகளில்) : 18.6° C
இடம் : ஈரோடு
குறைந்தபட்ச வெப்பநிலை (மலை பகுதிகளில்) : 10.7° C
இடம் : கொடைக்கானல்

குறிப்பு: இயல்பிலிருந்து குறைந்தபட்ச வெப்ப நிலையின் விலகல் அடைப்புக் குறியில் கொடுக்கப்பட்டுள்ளது வி.நி : விமான நிலையம்



வகைப்பாடு

வட தமிழக மாவட்டங்கள்	சென்னை, காஞ்சிபுரம், செங்கல்பட்டு, திருவள்ளூர், கடலூர், விழுப்புரம், கள்ளக்குறிச்சி, தஞ்சாவூர், திருவாரூர், நாகப்பட்டினம், மயிலாடுதுறை, புதுக்கோட்டை, வேலூர், திருப்பத்தூர், ராணிப்பேட்டை, திருவண்ணாமலை, கிருஷ்ணகிரி, சேலம், தர்மபுரி, நாமக்கல், நீலகிரி, திருப்பூர், கோயம்புத்தூர், ஈரோடு, கரூர், திருச்சிராப்பள்ளி, அரியலூர், பெரம்பலூர்
தென் தமிழக மாவட்டங்கள்	ராமநாதபுரம், திருநெல்வேலி, தென்காசி, தூத்துக்குடி, தேனி, கன்னியாகுமரி, சிவகங்கை, விருதுநகர், திண்டுக்கல், மதுரை
உள் தமிழக மாவட்டங்கள்	வேலூர், திருப்பத்தூர், ராணிப்பேட்டை, திருவண்ணாமலை, கிருஷ்ணகிரி, தர்மபுரி, சேலம், நாமக்கல், நீலகிரி, திருப்பூர், கோயம்புத்தூர், ஈரோடு, கரூர், திருச்சிராப்பள்ளி, அரியலூர், பெரம்பலூர், சிவகங்கை, விருதுநகர், தேனி, திண்டுக்கல், மதுரை, தென்காசி, கள்ளக்குறிச்சி
வடஉள் தமிழக மாவட்டங்கள்	வேலூர், திருப்பத்தூர், ராணிப்பேட்டை, காஞ்சிபுரம், திருவண்ணாமலை, கிருஷ்ணகிரி, தர்மபுரி, சேலம், நாமக்கல், நீலகிரி, திருப்பூர், கோயம்புத்தூர், ஈரோடு, கரூர், திருச்சிராப்பள்ளி, அரியலூர், பெரம்பலூர்.
தென்உள் தமிழக மாவட்டங்கள்	சிவகங்கை, விருதுநகர், தேனி, திண்டுக்கல், மதுரை, தென்காசி.
கடலோர தமிழக மாவட்டங்கள்	சென்னை, செங்கல்பட்டு, திருவள்ளூர், கடலூர், விழுப்புரம், தஞ்சாவூர், திருவாரூர், நாகப்பட்டினம், மயிலாடுதுறை, புதுக்கோட்டை, ராமநாதபுரம், திருநெல்வேலி, தூத்துக்குடி, கன்னியாகுமரி.
வட கடலோர தமிழக மாவட்டங்கள்	சென்னை, செங்கல்பட்டு, திருவள்ளூர், கடலூர், விழுப்புரம், தஞ்சாவூர், திருவாரூர், நாகப்பட்டினம், புதுக்கோட்டை, மயிலாடுதுறை.
தென் கடலோர தமிழக மாவட்டங்கள்	ராமநாதபுரம், திருநெல்வேலி, தூத்துக்குடி, கன்னியாகுமரி
டெல்டா மாவட்டங்கள்	தஞ்சாவூர், திருவாரூர், நாகப்பட்டினம், மயிலாடுதுறை, புதுக்கோட்டை
மேற்கு தொடர்ச்சி மலை மாவட்டங்கள்	நீலகிரி, கோயம்புத்தூர், தேனி, திண்டுக்கல், திருப்பூர், தென்காசி, விருதுநகர்

மழைப்பொழிவின் பரவல்:

(விழுக்காடு) மழை பதிவான இடங்கள்	வகைப்பாடு
76-100	பெரும்பாலான
51-75	அநேக
26-50	ஒருசில
1-25	ஓரிரு
மழையில்லை	வறண்ட

மழைப்பொழிவின் தீவிரம்: (செ.மீ.)

1 செ.மீ. வரை	லேசான மழை
2-6	மிதமான மழை
7-11	கனமழை
12-20	மிக கனமழை
≥ 21	அதி கனமழை